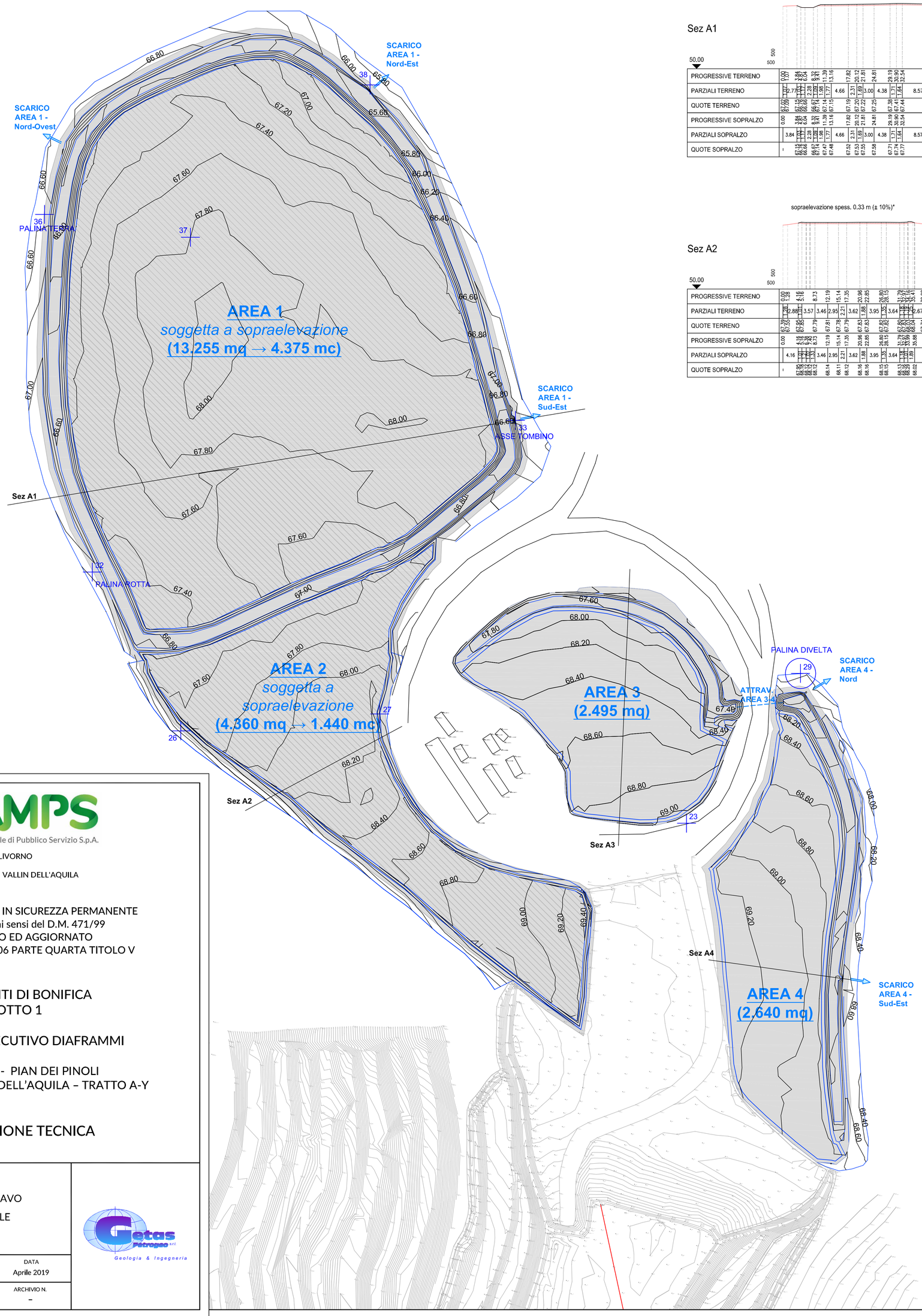

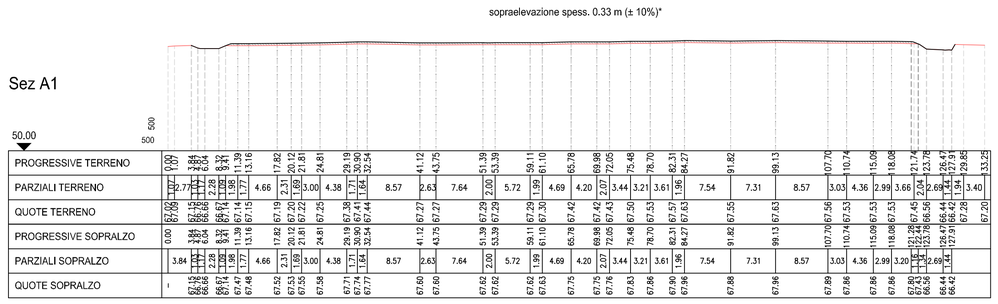

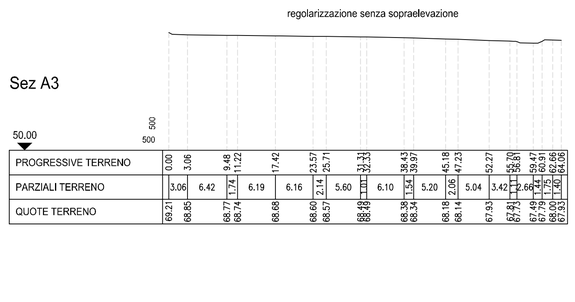

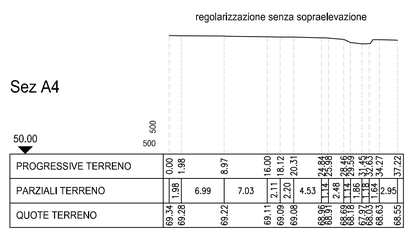

***La regolarizzazione delle superfici da impermeabilizzare dipenderà dalle effettive quantità di terreni insaturi che verranno estratti. Pertanto, le quote devono intendersi come puramente indicative e non vincolanti, purché venga rispettata l'omogenea distribuzione degli spessori al fine di non alterare l'esistente regime di deflusso delle acque, con relative linee di impluvio e displuvio.**

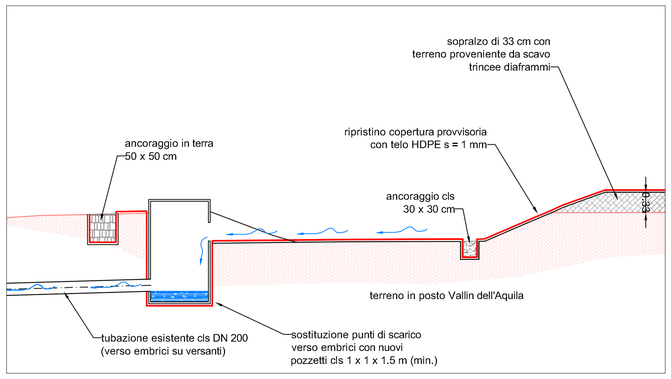

AAMPS
Azienda Ambientale di Pubblico Servizio S.p.A.

LIVORNO

DISCARICA DI VALLIN DELL'AQUILA

INTERVENTI DI MESSA IN SICUREZZA PERMANENTE
E DI BONIFICA ai sensi del D.M. 471/99
RIELABORATO ED AGGIORNATO
ai sensi del D.Lgs. 152/06 PARTE QUARTA TITOLO V

INTERVENTI DI BONIFICA
LOTTO 1

PROGETTO ESECUTIVO DIAFRAMMI

STRALCIO 2 - PIAN DEI PINOLI
STRALCIO 3 -VALLIN DELL'AQUILA – TRATTO A-Y

2 - RELAZIONE TECNICA

GESTIONE TERRENI DI SCAVO
PLANIMETRIA GENERALE

Geotas Petrogeo s.r.l.
Geologia & Ingegneria

TAV. 11	SCALA 1 : 500	DATA Aprile 2019
ALLEGATO A: 06-IG-17-T-PE-REL-v.3.0	DISEGNO N. –	ARCHIVIO N. –

4824531.06